

«СОГЛАСОВАНО»
Начальник ОГИБДД МО
А.А.Кулаков
№ 39
МВД России
2016г.

«УТВЕРЖДАЮ»
Директор
М.В. Колбина
2016г.

ПАСПОРТ

дорожной безопасности образовательного учреждения
МКОУ «Варгашинская средняя школа №1»

Общие сведения

МКОУ «Варгашинская средняя школа № 1»

(Наименование ОУ)

Тип ОУ _____

Юридический адрес ОУ: 641230, Курганская область, Варгашинский район, р.п. Варгаши, ул. Социалистическая, 114

Фактический адрес ОУ: 641230, Курганская область, Варгашинский район, р.п. Варгаши, ул. Социалистическая, 114

Руководители ОУ:

Директор (заведующий) Колбина Маргарита Владимировна 2-10-50
(фамилия, имя, отчество) (телефон)

Заместитель директора по учебной работе Маркова Алла Николаевна 2-15-55
(фамилия, имя, отчество) (телефон)

Заместитель директора по воспитательной работе Федосеева Алена Анатольевна 2-15-55
(фамилия, имя, отчество) (телефон)

Ответственные работники
муниципального органа
образования

(должность) (фамилия, имя, отчество)

(телефон)

Ответственные от
Госавтоинспекции

(должность) (фамилия, имя, отчество)

(телефон)

Ответственные работники
за мероприятия по профилактике
детского травматизма преподаватель ОБЖ
Леонидович

(должность) (фамилия, имя, отчество)
2-10-50
(телефон)

Руководитель или ответственный
работник дорожно-эксплуатационной
организации, осуществляющей

содержание УДС*

_____ (фамилия, имя, отчество)

_____ (телефон)

Руководитель или ответственный
работник дорожно-эксплуатационной
организации, осуществляющей
содержание ТСОДД*

_____ (фамилия, имя, отчество)

_____ (телефон)

Количество учащихся 771

Наличие уголка по БДД 2 этаж здание школ
(если имеется, указать место расположения)

Наличие класса по БДД нет
(если имеется, указать место расположения)

Наличие автогородка (площадки) по БДД нет

Наличие автобуса в ОУ 2 единицы
(при наличии автобуса)

Владелец автобуса МКОУ «Варгашинская средняя школа № 1»
(ОУ, муниципальное образование и др.)

Время занятий в ОУ:

1-ая смена: 8:00 – 14:05

2-ая смена: 13:00 – 17:10

внеклассные занятия: 17:00 – 19:00

Телефоны оперативных служб:

* Дорожно-эксплуатационные организации, осуществляющие содержание УДС, несут ответственность в соответствии с законодательством Российской Федерации (Федеральный закон «О безопасности дорожного движения» №196-ФЗ, КоАП, Гражданский кодекс).

Содержание

I. План-схемы ОУ.

- 1) район расположения ОУ, пути движения транспортных средств и детей (учеников, обучающихся);
- 2) организация дорожного движения в непосредственной близости от образовательного учреждения с размещением соответствующих технических средств, маршруты движения детей и расположение парковочных мест;
- 3) маршруты движения организованных групп детей от ОУ к стадиону, парку или к спортивно-оздоровительному комплексу;
- 4) пути движения транспортных средств к местам разгрузки/погрузки и рекомендуемых безопасных путей передвижения детей по территории образовательного учреждения.

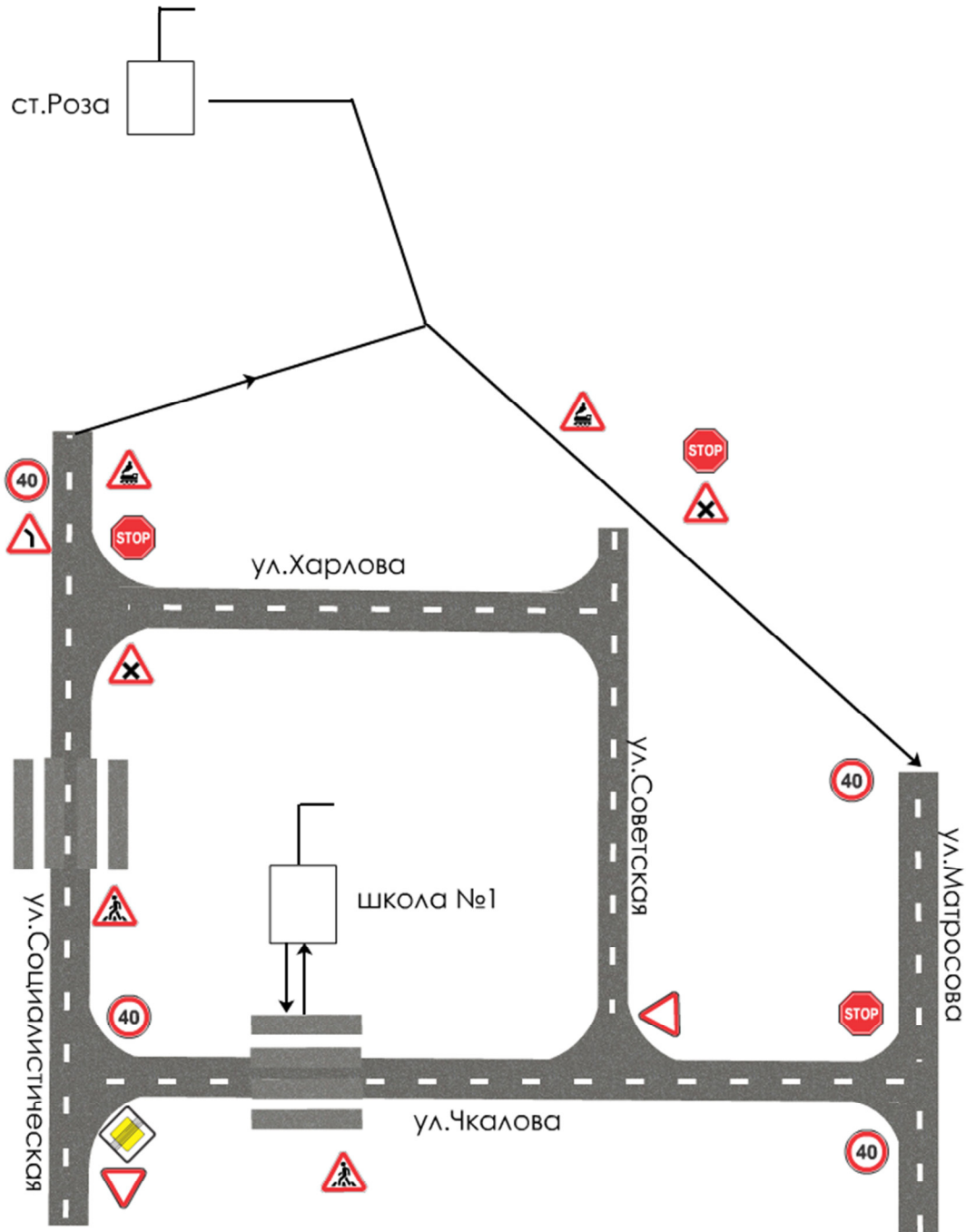
II. Информация об обеспечении безопасности перевозок детей специальным транспортным средством (автобусом).

- 1) общие сведения;
- 2) маршрут движения автобуса до ОУ;
- 3) безопасное расположение остановки автобуса ОУ.

III. Приложения:

І. План-схемы ОУ.

План-схема района расположения ОУ МКОУ Варгашинская средняя школа № 1 р.п.Варгаши



1. Район расположения образовательного учреждения определяется группой жилых домов, зданий и улично-дорожной сетью с учетом остановок общественного транспорта (выходов из станций метро), центром которого является непосредственно образовательное учреждение;

2. Территория, указанная в схеме, включает в себя:

- образовательное учреждение;
- стадион вне территории ОУ, на котором могут проводиться занятия по физической культуре (*при наличии*);
- парк, в котором преподавателями проводятся занятия на открытом воздухе (*при наличии*);
- спортивно-оздоровительный комплекс (*при наличии*);
- жилые дома, в которых проживает большая часть детей (учеников) данного образовательного учреждения;
- автомобильные дороги и тротуары;

3. На схеме обозначено:

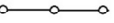





- расположение жилых домов, зданий и сооружений;
- сеть автомобильных дорог;
- пути движения транспортных средств;
- пути движения детей (учеников) в/из образовательного учреждения;
- уличные (наземные – регулируемые / нерегулируемые) и внеуличные (надземные и подземные) пешеходные переходы;
- названия улиц и нумерация домов.

Схема необходима для общего представления о районе расположения ОУ. Для изучения безопасности движения детей на схеме обозначены наиболее частые пути движения учеников от дома (от отдаленных остановок маршрутных транспортных средств) к ОУ и обратно.

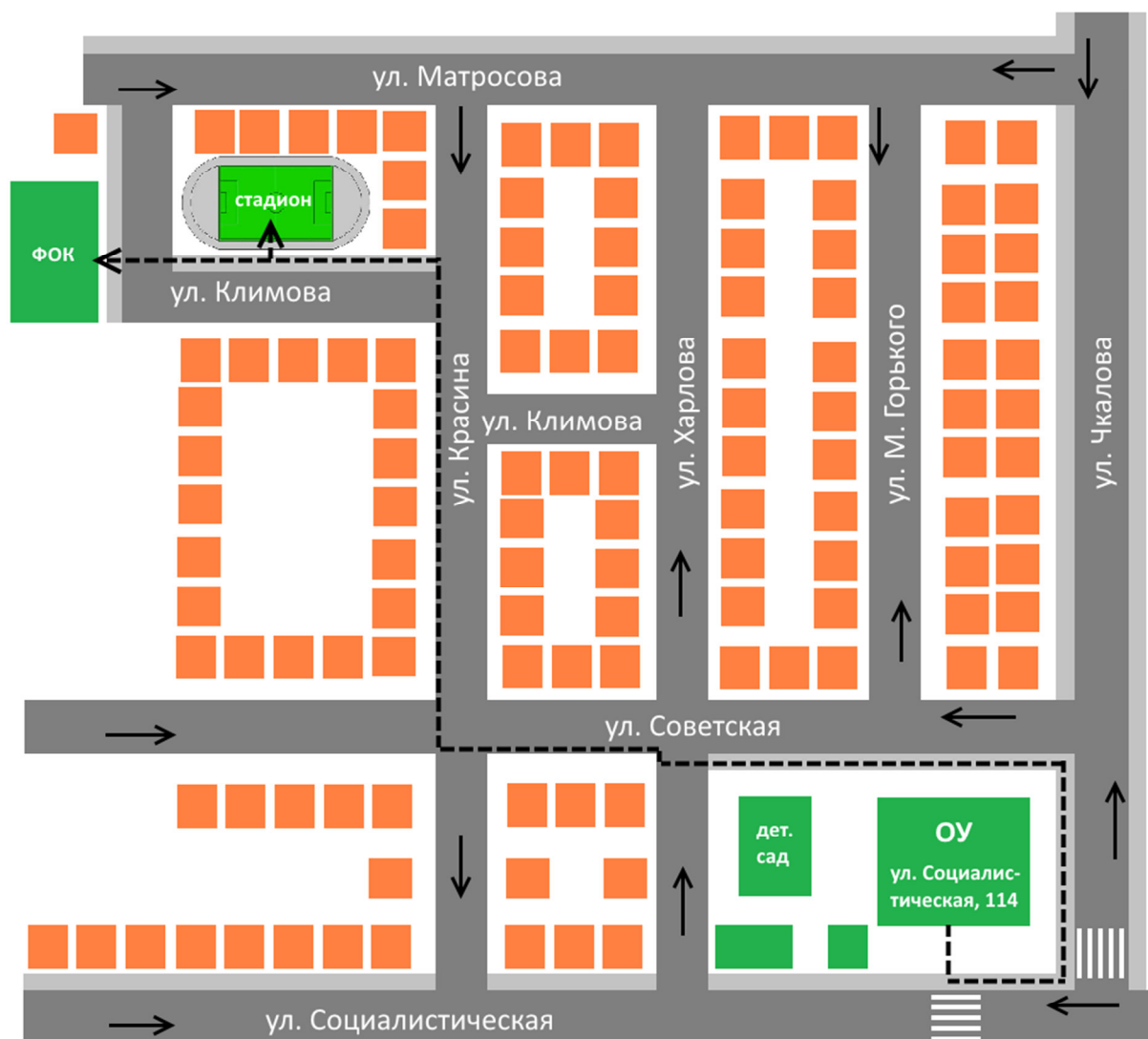
При исследовании маршрутов движения детей необходимо уделить особое внимание опасным зонам, где часто дети (ученики, обучающиеся) пересекают проезжую часть не по пешеходному переходу.

Схема организации дорожного движения в непосредственной близости от образовательного учреждения с размещением соответствующих технических средств, маршруты движения детей и расположение парковочных мест



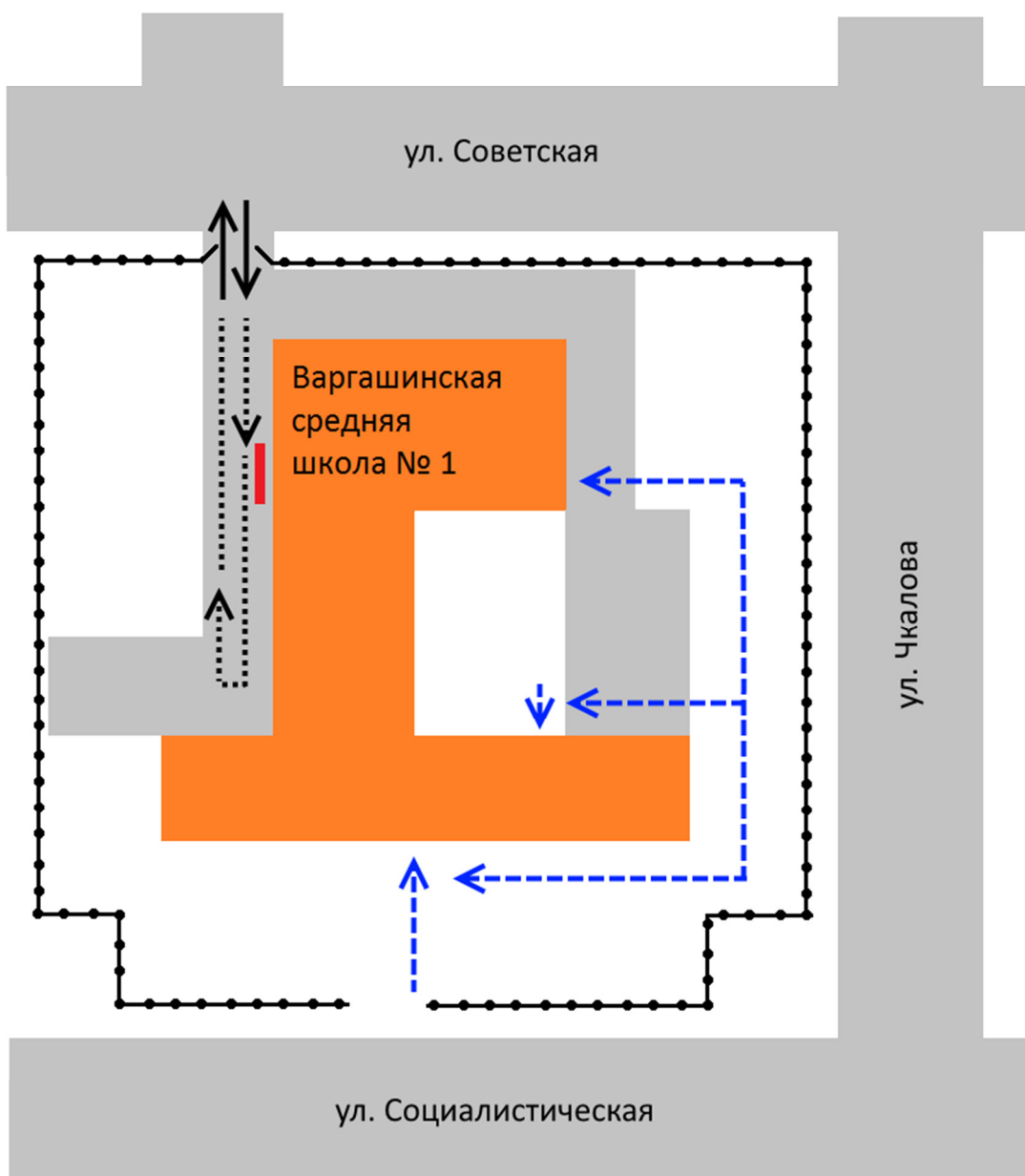
-  пешеходное ограждение
-  ограждение образовательного учреждения
-  искусственная неровность
-  направление движения транспортного потока
-  направление движения детей от остановок частных транспортных средств
-  направление движения детей от остановки школьного автобуса





Маршруты движения организованных групп детей от ОУ к стадиону или к спортивно-оздоровительному комплексу



- жилая застройка
- учреждения
- проезжая часть
- тротуар
- - направление движения транспортного потока
- - направление безопасного движения группы детей к стадиону или в спортивно-оздоровительный комплекс

Пути движения транспортных средств к местам разгрузки/погрузки и рекомендуемые пути передвижения детей по территории образовательного учреждения



-  - въезд/выезд грузовых транспортных средств
-  - движение грузовых транспортных средств по территории образовательного учреждения
-  - движение детей и подростков на территории образовательного учреждения
-  - место разгрузки/погрузки

II. Информация об обеспечении безопасности перевозок детей специальным транспортным средством (автобусом).

Общие сведения

I.

Марка ПАЗ

Модель ПАЗ 32053-70

Государственный регистрационный знак М 628КУ 45

Соответствие конструкции требованиям, предъявляемым к школьным автобуса соответствует

1. Сведения о водителе автобуса

Фамилия, имя, отчество	Принят на работу	Стаж в категории D	Дата предстоящего мед. осмотра	Период проведения стажировки	Повышение квалификации	Допущенные нарушения ПДД
Голубков Валерий еонидович	20.08.2015 г.	29 л.	декабрь, 2016 г.		28.08.2015	нет

II.

Марка ГАЗ

Модель ГАЗ 322 132

Государственный регистрационный знак Р 321 КЕ 45

Соответствие конструкции требованиям, предъявляемым к школьным автобусам соответствует

1. Сведения о водителе автобуса

Фамилия, имя, отчество	Принят на работу	Стаж в категории D	Дата предстоящего мед. осмотра	Период проведения стажировки	Повышение квалификации	Допущенные нарушения ПДД
Александров Федор Васильевич	11.04.2008 г.	32 г.	сентябрь, 2017 г.		28.08.2015	нет

2. Организационно-техническое обеспечение

1) Лицо, ответственное, за обеспечение безопасности дорожного движения: Попова Светлана Михайловна
назначено 28.03.2012г.,
прошло аттестацию 27.06.2012 г.

2) Организация проведения предрейсового медицинского осмотра водителя:

осуществляет Ефремова Вера Федоровна
(Ф.И.О. специалиста)

на основании договор б/н от 01.01.2016 г.(удостоверение № 573 о краткосрочной подготовке от 28.12.2014 г.)

действительного до _____.

3) Организация проведения предрейсового технического осмотра транспортного средства:

осуществляет Попова Светлана Михайловна

на основании _____

действительного до _____.

4) Дата очередного технического осмотра октябрь, 2016 г.

5) Место стоянки автобуса в нерабочее время гараж по ул. Социалистическая, 114

меры, исключающие несанкционированное использование _____

3. Сведения о владельце

Юридический адрес владельца 641230, Курганская область, Варгашинский район, р.п. Варгаши, ул. Социалистическая

Фактический адрес владельца 641230, Курганская область, Варгашинский район, р.п. Варгаши, ул. Социалистическая, 114

Телефон ответственного лица 83523321050

4. Сведения об организациях, осуществляющих перевозку детей специальным транспортным средством (автобусом)

Рекомендуемый список контактов организаций, осуществляющих перевозку детей специальным транспортным средством (автобусом).

5. Сведения о ведении журнала инструктажа имеется

Маршрут движения автобуса ОУ

Образец схемы.

Приложение 1 (Схемы маршрутов)

Рекомендации к составлению схемы маршрута движения автобуса ОУ

На схеме указываются населенные пункты, через которые происходит следование автобуса ОУ, оборудованные места остановок для посадки и высадки детей в каждом населенном пункте; непосредственно населенный пункт, где расположено ОУ.

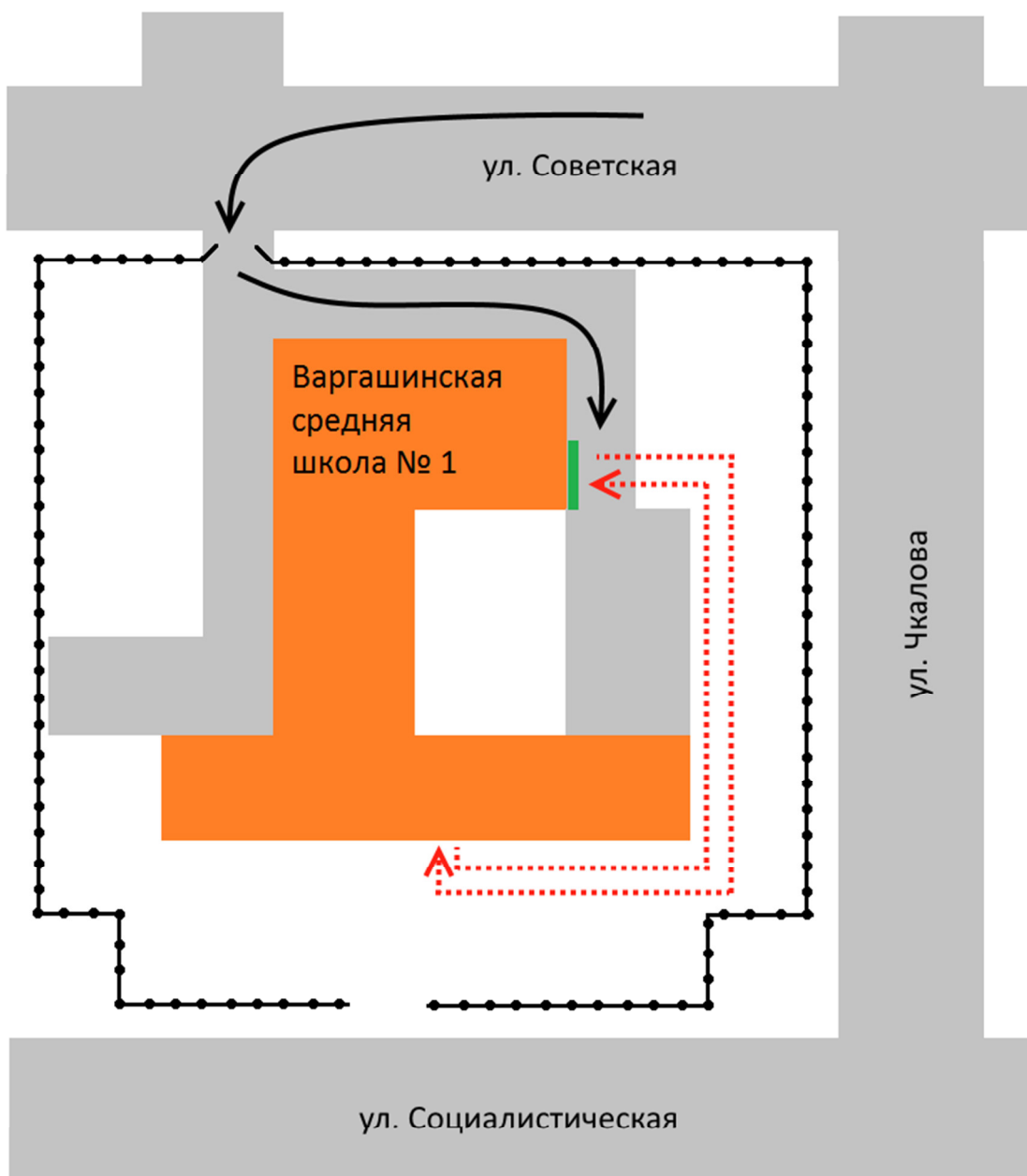
На схеме указан безопасный маршрут следования автобуса ОУ из пункта А в пункт В, а также обозначены:




- жилые дома населенных пунктов;
- здание ОУ;
- автомобильные дороги;
- дислокация существующих дорожных знаков на пути следования автобуса ОУ;
- пешеходные переходы, пересекающие проезжую часть маршрута движения автобуса ОУ;
- другие технические средства организации дорожного движения.

Дополнительно, при наличии трудных (опасных) участков дорог по пути следования автобуса, представляется целесообразным давать их подробное описание с рекомендациями по безопасному преодолению.

Кроме того, рекомендуется дополнять паспорт соответственно фотоматериалами с изображением таких участков, а также с изображением остановочных пунктов и мест ожидания.

Безопасное расположение остановки автобуса у ОУ



-  - движение школьного автобуса
-  - движение детей и подростков к месту высадки/посадки
-  - место посадки/высадки детей и подростков